

檔 號：


保存年限：

## 宜蘭縣政府 公告

發文日期：中華民國114年4月30日

發文字號：府旅管字第1140065788B號

附件：如公告事項一（二）1、一（三）1、一（三）2



主旨：「本縣冬山河水域遊憩活動分區範圍及相關限制事項」修正為「宜蘭縣冬山河水域從事水域遊憩活動範圍及相關開放限制禁止事項」，並自即日起生效。

依據：

- 一、發展觀光條例第36條、第60條。
- 二、水域遊憩活動管理辦法第5條、第6條、第8條、第9條、第10條。
- 三、宜蘭縣小船及未具船型浮具經營管理辦法。

公告事項：

一、水域遊憩活動範圍：

(一)開放水域：

- 1、冬山河主河道新舊寮溪匯流口至武淵排水門河段，水上運動訓練中心至五結防潮閘門前100公尺河段。
- 2、冬山河流域之安平坑排水、五股排水、平行排水。

(二)限制水域：

- 1、水上運動訓練期間武淵排水門至冬山河水上運動訓練中心河段，限制開放水域範圍僅為距右岸10公尺範圍內，非水上運動賽事或訓練期間，則該河段水域開放，開放期間另行公告。
- 2、生態綠舟內河道水域依「本縣冬山河森林公園-生態綠舟內河道水域公告」辦理。

(三)禁止水域：



- 1、冬山河之五結防潮閘門前後100公尺及各匯入冬山河排水口方圓50公尺內(包含清水抽水站、五股排水、打那岸排水、林和源排水、十六份排水、舊砂仔港大排、砂仔港排水、珍珠一號抽水機、太員排水、珍珠二號抽水機等)，禁止從事水域遊憩活動。
- 2、五股排水及平行排水，禁止穿越及操作沿岸水門及抽水站等農田水利設施。
- 3、冬山河水上運動賽事期間，另行公告禁止從事水域遊憩活動。

二、水域遊憩活動種類：滑水板、水上摩托車、香蕉船、拖曳浮胎，全年禁止從事；其餘水域遊憩活動開放。上岸、下水位置，應遵守法令、契約等相關規定辦理。

三、帶客從事水域遊憩活動注意事項：

- (一)帶客從事水域遊憩活動經營業者(以下簡稱業者)，應遵守「水域遊憩活動管理辦法」、「宜蘭縣小船及未具船型浮具經營管理辦法」、「宜蘭縣政府管轄水域獨木舟活動注意事項」等相關規定。
- (二)帶客從事水域遊憩活動業者，應具有水域遊憩活動經營業之合法登記。
- (三)業者應依本縣小船及未具船型浮具經營管理辦法規定取得本府籌設許可及辦妥公司或商業登記，但符合同辦法第12條第2項但書情形之一者，不在此限。
- (四)未具船型浮具應依本縣小船及未具船型浮具經營管理辦法繳納規費辦理審查、檢查及註冊後，始得航行。並依同辦法規定期限申請特別檢查、定期檢查及臨時檢查。
- (五)業者應於活動前，依水域遊憩活動管理辦法規定，對遊客進行活動安全教育。
- (六)業者應提供保養良好、無損壞之浮具及裝備，並於遊客從事水域遊憩前，檢查遊客裝備，活動途中不得有棄置遊客之行為。
- (七)帶客從事非動力各類浮具活動時，不得超過浮具原始設計乘載人數及乘載重量。



(八)發生緊急危難事件時，業者除應立即採取適當之安全救援措施，並同時向本府、消防單位通報。

(九)帶客從水域遊憩活動或提供器材供遊客從事水域遊憩活動具營利性質者，應依水域遊憩活動管理辦法第10條規定辦理保險。違反規定者依發展觀光條例第60條第3項規定，處新臺幣3萬元以上15萬元以下罰鍰，並禁止其活動。

四、個人從事水域遊憩活動注意事項：

(一)應遵守「水域遊憩活動管理辦法」及「宜蘭縣政府管轄水域獨木舟活動注意事項」等相關規定。

(二)應參閱中央氣象署天氣預報及即時天氣資訊，並依所具備之專業知識、基本體能、技術、攜帶之器材裝備等合宜考量。

(三)應隨時注意天氣變化，遇天候環境不佳時，應避免下水或儘速上岸。

(四)身體狀況欠佳、酗酒或患有心臟病、高血壓、氣喘病、癲癇(羊癲症)等疾病或懷孕者，應避免從事水域遊憩活動；12歲以下未有家長陪同之孩童，應避免單獨下水，應由成年人陪同並隨時注意其活動狀況。

(五)本水域未設有長駐巡查人員；從事水域遊憩活動者，請酌體能並遵守相關告示，以維護自身安全。

五、當中央氣象署發布海上、陸上颱風警報、海嘯警報或超大豪雨特報，警戒區包含宜蘭縣，禁止從事各項水域遊憩活動。

六、違反本公告規定者，依發展觀光條例第60條第1項、第2項規定，處新臺幣1萬元以上5萬元以下罰鍰，並禁止其活動。其行為具營利性質者，處新臺幣5萬元以上20萬元以下罰鍰，並禁止其活動。

七、為配合辦理大型活動需求時，本府得另行公告施行，並得依水域安全及特殊情況，隨時修改公告相關事項。

代理縣長 林茂盛



冬山河水上運動訓練與水域遊憩活動分區示意圖

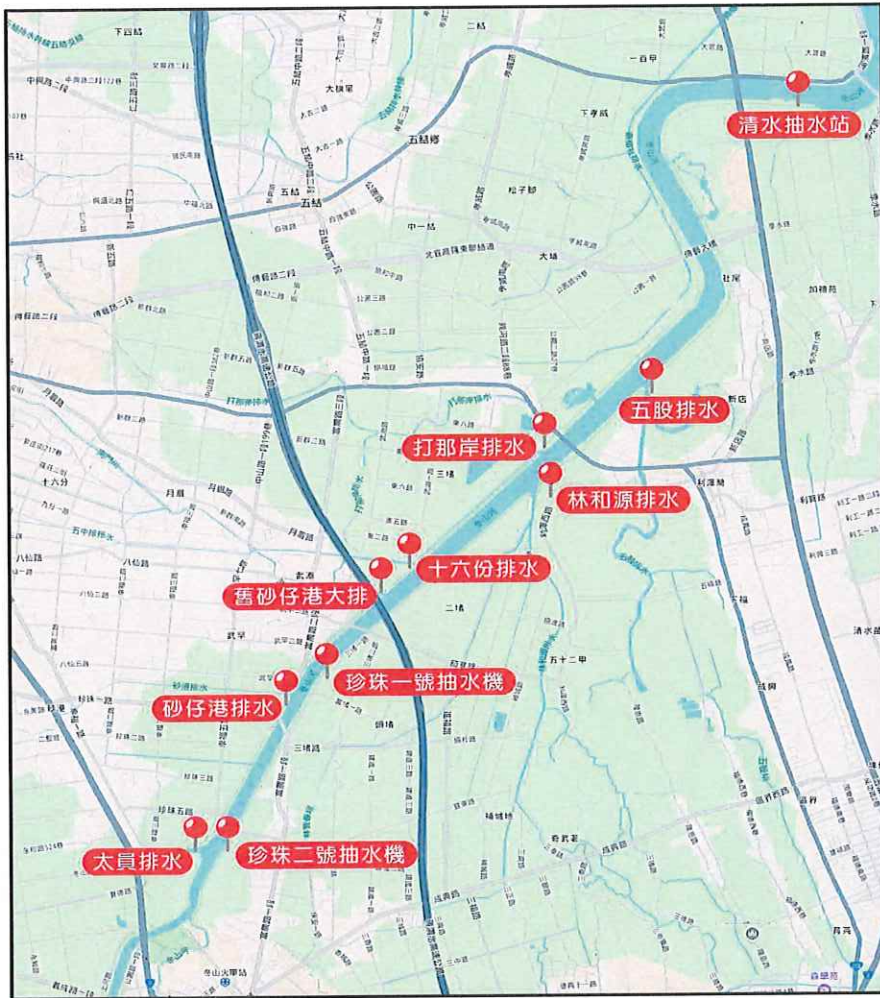


- 水上運動訓練界線
- 水上運動訓練範圍
- 水域遊憩活動範圍 (距冬山河右岸10公尺內)



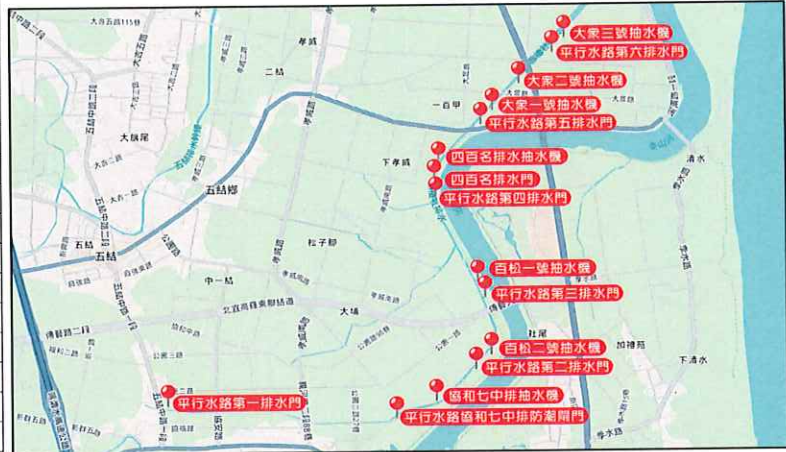


冬山河主河道禁止從事水域遊憩活動之各匯入冬山河排水口位置圖



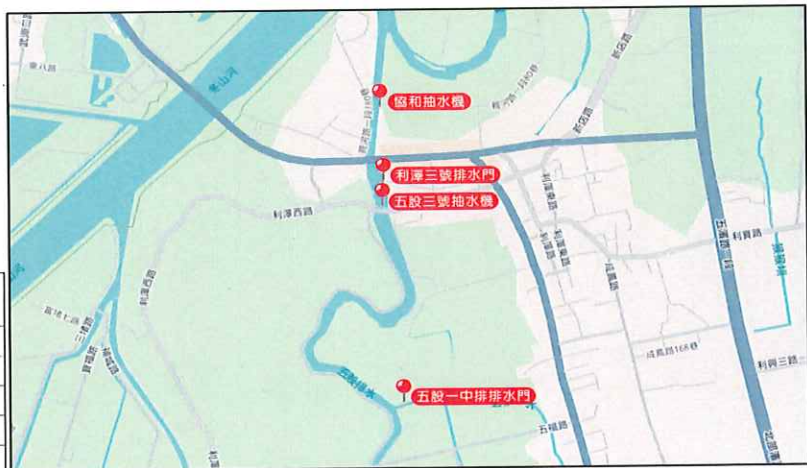
## 五股排水及平行排水沿岸水門及抽水站等農田水利設施位置圖

平行排水	
水工構造物	樁號
平行水路第一排水門	5K +625
平行水路協和七中排防潮閘門	4K +096
協和七中排抽水機	4K +096
平行水路第二排水門	3K +642
百松二號抽水機	3K +642
平行水路第三排水門	2K +936
百松一號抽水機	2K +936
平行水路第四排水門	2K +329
四百名排水門	2K +315
四百名排水抽水機	2K +315
平行水路第五排水門	1K +550
大眾一號抽水機	1K +550
大眾二號抽水機	1K +270
平行水路第六排水門	0K +992
大眾三號抽水機	0K +992



平行排水

五股排水	
水工構造物	樁號
五股一中排排水門	0K +068
五股三號抽水機	0K +819
利澤三號排水門	0K +879
協和抽水機	0K +949



五股排水

